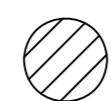









# PLAN LOCAL D'URBANISME

ÉLABORATION

Commune de  
Chouzy-sur-Cisse

LEGENDE

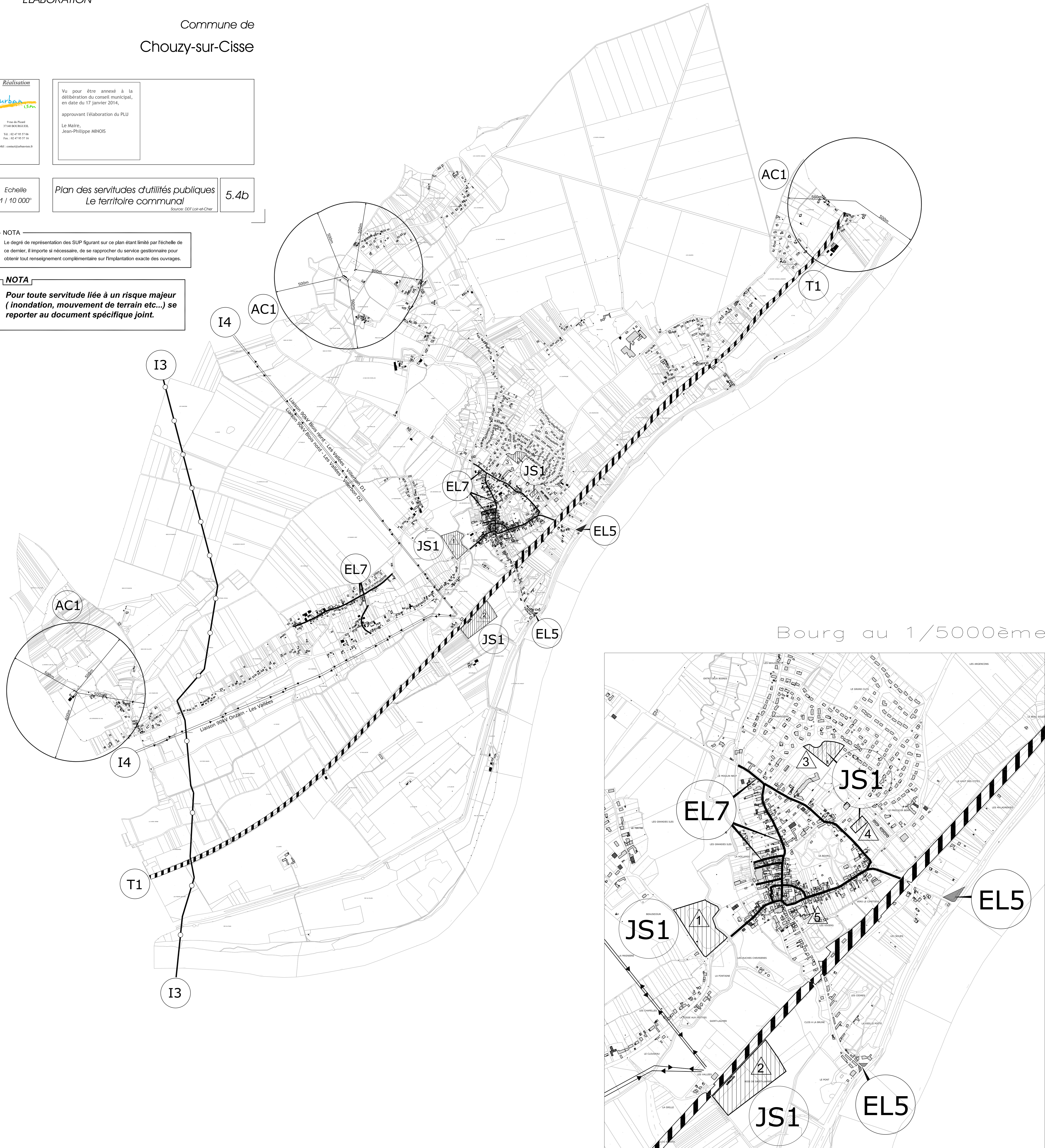
-  AC1 - Servitudes de protection des monuments historiques
-  EL5 - Servitudes de visibilité sur les voies publiques
-  EL7 - Servitudes d'alignement
-  I3 - Servitudes relatives à l'établissement des canalisations de transport et de distribution de gaz
-  I4 - Servitudes relatives à l'établissement des canalisations électriques
-  JS1 - Servitudes de protection des installations sportives
-  T1 - Servitudes relatives aux chemins de fer

**Réalisation**  
  
 Vu pour être annexé à la délibération du conseil municipal, en date du 17 janvier 2014, approuvant l'élaboration du PLU.  
 Le Maire,  
 Jean-Philippe MINOIS

Echelle 1 / 10 000<sup>e</sup>  
 Plan des servitudes d'utilités publiques  
 Le territoire communal 5.4b  
 Sources: DDT Loir-et-Cher

**NOTA**  
 Le degré de représentation des SUP figurant sur ce plan étant limité par l'échelle de ce dernier, il importe si nécessaire, de se rapprocher du service gestionnaire pour obtenir tout renseignement complémentaire sur l'implantation exacte des ouvrages.

**NOTA**  
 Pour toute servitude liée à un risque majeur (inondation, mouvement de terrain etc...) se reporter au document spécifique joint.



Bourg au 1/5000ème

